



МУНИЦИПАЛЬНОЕ ОБРАЗОВАНИЕ  
«БАРГУЗИНСКИЙ РАЙОН»  
РЕСПУБЛИКИ БУРЯТИЯ

## ИНВЕСТИЦИОННЫЙ ПАСПОРТ

Обращение Главы муниципального образования «Баргузинский район»

Михаила Александровича Мишурина

Уважаемые инвесторы!



Баргузинский район - один из живописных уголков восточного побережья озера Байкал. На территории района представлены разнообразные природные ландшафты - величественные горы Баргузинского и Икатского хребтов, долина реки Баргузин, густой таежный лес и берег священного озера Байкал. Баргузинский район образован 23 декабря 1923 года. Площадь его составляет 1855300 га или 8,8 % территории Республики Бурятия. Основными приоритетами инвестиционного развития являются: обрабатывающие производства, сельское хозяйство, охота и лесное хозяйство, строительство, туризм, образование, здравоохранение и предоставление социальных услуг.

Одной из основных задач работы Администрации муниципального образования «Баргузинский район» является повышение уровня качества жизни нашего населения, обеспечение комфортных условий его проживания. Для реализации проектов и предложений, способствующих укреплению экономического потенциала района, развитию его инфраструктуры, повышению занятости и материального благосостояния жителей, Администрация муниципального образования «Баргузинский район» готова оказывать поддержку инвесторам.

В целях объективной оценки привлекательности вложения инвестиционных средств, поиска надежных партнеров и принятия Вами решения о начале работы в нашем районе, Администрацией муниципального образования «Баргузинский район» разработан «Инвестиционный паспорт муниципального образования «Баргузинский район».

Мы приглашаем стать нашими партнерами всех тех, кто готов вместе с нами реализовывать новые идеи и амбициозные проекты на просторах Баргузинского района!

Глава муниципального образования «Баргузинский район»  
Михаил Александрович Мишурин

## 1. ОБЩАЯ ИНФОРМАЦИЯ

**1.1 Наименование муниципального образования** – Баргузинский район

**1.2 Центр муниципального образования** – село Баргузин

**1.3 Глава муниципального образования** – Михаил Александрович Мишурин

**1.4 Инвестиционный уполномоченный** – Жаргал Бадмаевич Дамбиев, первый заместитель руководителя Администрации муниципального образования «Баргузинский район»

**1.5 Контактная информация** – 671610, Республика Бурятия, Баргузинский район, с.Баргузин, ул. Дзержинского, 26  
телефон: 8(30131) 41-3-22, факс 8(30131) 41-123  
электронная почта [barguzin-admin@mail.ru](mailto:barguzin-admin@mail.ru)

### 1.6 Историческая справка

Древнейшие обитатели - баргуты или хорчида-монголы - большой союз древнемонгольских племен, впоследствии они перекочевали во Внутреннюю Монголию. Об этом свидетельствуют археологические памятники и находки, свидетельствующие об их земледельческой культуре (следы пашен и оросительных канав). Существуют предания баргузинских бурят о том, что Баргузин был местом, где кочевал Чингис-хан, что здесь жил легендарный предок монголов - Борто-Чоно.

Предки бурят жили в долинах рек Лены, Куды и Манзурки. Придя в Баргузин, буряты застали здесь эвенков и русских. Вскоре произошли споры между бурятами и эвенками из-за земельных угодий, поэтому буряты вынуждены были отправить своего представителя к Иркутскому воеводе с просьбой о выделении им земельных угодий, и через некоторое время был получен указ, подписанный 16 апреля 1745 года селенгинским воеводой Якобием о выделении земель. С этого времени и произошло официальное название "баргузинские буряты".

Присоединение Забайкалья к России началось с севера и с запада вскоре после появления первых служилых людей на берегах Байкала. В 1643 году отряд Скороходова прошел вдоль берегов Байкала и вышел к реке Баргузин, где и погиб в столкновении с эвенками. Однако, уже в 1645-1647 годах отряды В.Колесникова и И.Похабова вместе с промышленными людьми установили в Забайкалье мирные контакты с бурятским и тунгусским населением и монгольскими князьями, стремившимися распространить свою власть на местное население.

Заселение Баргузинской долины постоянным русским населением относится к первой четверти XVIII века. К 1740 году в Баргузинском остроге, заимках, мелких деревнях, приписанных к острогу, насчитывалось 83 двора. Русское население постепенно сосредоточивалось в нижнем течении Баргузина, где долина расширяется до 35 верст, от Байкала до Баргузинского острога возникла цепь зимовьев и деревень в 1-2 двора, получавших название по фамилии их основателей, в основном, выходцев из баргузинских отставных служилых. В 1772 году всего в Баргузине и крае насчитывалось 2050 душ, из них 1200 тунгусов, 382 монгола, 73 бурята, 322 русских крестьянина, 41 казак и 32 прочих душ (мещане, духовенство, чиновники). Русское население проживало в 17 небольших селениях.

Эвенки (тунгусы) - один из древнейших народов Бурятии. Существует предание, что на территории северной части современной Бурятии на пространстве от Байкала до Витима еще до прихода ныне живущих здесь эвенков расселилось эвенкийское племя мойогиров. Пришедшие первыми эвенки рода киндигиров встретили сопротивление мойогиров. Но так как киндигиры были хорошо вооруженным воинственным племенем, имели стрелы с металлическими наконечниками, боевые доспехи, а красота Байкала и богатство тайги так пленили их, что они без



особых препятствий продвигались по земле мойогиров и заняли ее. Однако за право остаться на этой земле киндигиры согласно преданию, сражались с бурятским племенем баргутов и монгольскими племенами.

Племя баргузинских эвенков в середине XVII века насчитывало около тысячи человек и по родовому составу делились на лимагиров, баликагиров, намегиров, почегоров, киндигиров, чильчагиров, някугиров. Лимагиры и баликагиры были конными и скотными, оленными считались киндигиры, чильчагиры, конными были также намегиры и почегоры. Някугиры, жившие на северо-восточном побережье Байкала и являвшиеся предками последующего рода нямагиров известны как безоленные охотники, рыболовы и охотники на байкальскую нерпу. Из отунгусившихся бурят-хоринцев (из рода галзут), вышедших в 1683 году из Монголии и осевших в Баргузинских степях, образовался монгольский род тунгусов.

Название Баргузин имеет несколько версий происхождения. По одной из них название связано с названием племени баргутов, в IV-XVI веках проживавших на данной территории. По другой версии - от древнетюркского слова Баргу - огнедышащая гора (вулкан) и Зин-река, то есть - река, текущая с вулкана. В древние времена территория Баргузина входила в состав земель Баргуджин Токум.

Баргузинский острог был основан отрядом казаков под председательством Ивана Галкина в 1648 году. С 1783 года по 1927 год был городом. В настоящее время село – административный центр Баргузинского района Республики Бурятия.

Баргузин имеет очень насыщенную и непростую историю. В Баргузине отбывали ссылку более 200 человек. Среди них декабристы братья Михаил и Вильгельм Кюхельбекеры, Н.С.Тютчев, «бабушка русской революции» Е.К. Брешко – Брешковская и многие другие. Большой вклад в развитие экономики, просвещения, медицины внесли ссыльные евреи, среди которых следует особо выделить семью золотопромышленника А.Х.Новомейского. Его сын М.А. Новомейский – основатель химической промышленности государства Израиль. В 1916 году экспедицией Г.Г.Доппельмайера был основан первый природный заповедник России – Баргузинский. Одним из основателей заповедника был член экспедиции, второй директор заповедника З.Ф. Сватош - выдающийся ученый – биолог, зоолог. Советская власть в Баргузине была окончательно установлена 1 января 1920 года. В годы Великой Отечественной войны на фронт из Баргузина были призваны 398 человек, 191 из них не вернулись с полей сражений. Среди погибших баргузинцев – братья - танкисты Иван, Алексей, и Александр Козулины.



Свою историю существования район начинает с образования 23 декабря 1923 года. Баргузинского аймака Бурят-Монгольской АССР. 23 ноября 1959 года упразднён Курумканский аймак с передачей его территории в состав Баргузинского аймака. 7 августа 1967 года населённые пункты Давша и Сосновка переданы из Баргузинского аймака в Северо-Байкальский аймак. 11 декабря 1970 года из состава Баргузинского аймака выделен Курумканский аймак. В октябре 1977 года Баргузинский аймак Бурятской АССР переименован в Баргузинский район.

### 1.7 Географическое положение

Баргузинский район расположен в устье реки Баргузин, в пределах Баргузинской долины, которая простирается между Икатским и Баргузинским хребтами с северо-востока на юго-запад и является одной из наиболее крупных межгорных котловин северо-востока Бурятии. Абсолютная высота днища котловины колеблется от 500 до 700 м, тогда как высота окружающих горных хребтов достигает 2000—2700 м над уровнем моря. Баргузинская долина лежит в горно-таежной зоне, а ее средняя часть представляет собой остров степных и лесостепных ландшафтов, расположенных в замкнутой межгорной котловине среди горнотаёжных пространств.



## Карта Баргузинского района



В пойменных участках и на террасах реки Баргузин и ее притоков характерно мозаичное чередование луговых степей, лесостепей и заболоченных пространств. Лесная растительность преобладает в предгорных участках и на склонах рек (до 1100—1300 м высоты). Леса богаты ягодами, грибами, орехами.

Баргузинский район, приравненный к районам Крайнего Севера, граничит на севере с Северо-Байкальским и Курумканским, на востоке — с Баунтовским, на юге — с

Прибайкальскими районами республики. На западе, по акватории озера Байкал, район граничит с Иркутской областью. В целом более 50% территории района находится в 1-ой прибрежной полосе озера Байкал.

Площадь Баргузинского района составляет 18533 км<sup>2</sup> или 8,8 % территории Республики Бурятия. В состав Баргузинского района входит 9 сельских и 1 городское поселения, которые включают 34 населенных пункта. Административным центром района является село Баргузин, которое расположено в 315 км от административного центра республики города Улан-Удэ.

### 1.8 Природно-климатические условия

В целом для Баргузинского района характерен резко выраженный континентальный климат с большим числом солнечных дней в году и с большими амплитудами колебаний годовой и суточной температуры. Средняя температура января составляет -40°C, июля +25°C. Во второй половине августа ранние осенние заморозки. Основное количество осадков приходится на июль-сентябрь. Самыми дождливыми являются июль-август – 50-60% годового количества. В мае, июне характерны весенние и раннелетние засухи.

Среднегодовая температура составляет 4,2°C, зимой до -45°C, летом +32°C.

Зима - холодная. Ночные температуры опускаются от -18°C до -45°C, дневные составляют -10°C, -25°C. Снежный покров образуется в 1 и 2 декадах ноября. Толщина снежного покрова от 10 до 100 см.

Весна – холодная, ветреная. Число дней с осадками до 20.


Лето – сухое, жаркое (первая половина). Температура от 1 до 15°C, днем от 13 до 35°C.

Осень – сухая, ясная, ветра наблюдаются преимущественно в ноябре 1-3 дня. Ранние заморозки (50%) – во второй половине августа (95%). Преобладающее направление ветров северо-западное.

### 1.9 Территория

Баргузинский район находится в переходной зоне от горно-таёжных к степным районам и характеризуется значительной расчлененностью рельефа и приподнятостью над уровнем моря. Район находится в Баргузинской котловине, расположенной в пределах гор Южной Сибири. Горные узлы на юге - Икатский хребет, на севере – Баргузинский.

Абсолютные отметки высот - в пределах от +455,0 м. (урез воды озера Байкал) до 2601 м. (голец Баргузинского хребта). Перепады высот между днищами межгорных впадин и гребнями горных хребтов от +460,0 до 2300-3000 м.



Большая часть земель района в настоящее время существует как открытые пространства (зоны естественного ландшафта), земля, занятая лесами. Земли запаса в настоящее время свободны от использования в каких-либо целях.

Состав земель муниципального образования «Баргузинский район», относящихся к различным категориям (по официальным данным) приведен в таблице:

№ п./п.	Поселение/категория земли	Официально, га	%
1	Земли сельскохозяйственного назначения	137870	7,43
2	Земли населенных пунктов	2402	0,13
3	Земли промышленности, транспорта, связи, радиовещания, телевидения, информатики, космического обеспечения, энергетики, обороны и иного назначения	859	0,05
4	Земли особо охраняемых территории и объектов	268964	14,50
5	Земли лесного фонда	777738	41,92
6	Земли водного фонда	655026	35,31
7	Земли запаса	12441	0,66
	Итого земель	1855300	100,00

Территория Баргузинского района расположена на границе двух различных природных районов: Восточно-Сибирского горно-таежного и Центрально-Азиатского степного. Северо-восточные, северо-западные и северные районы покрыты таежной растительностью, южная и центральная часть района покрыта степной и лесостепной растительностью. По вершинам горных хребтов проникают элементы таежной флоры. В большинстве случаев северные склоны хребтов покрыты лиственничными лесами с густым подлеском и мощной мховой подстилкой, реже кедровыми и пихто-кедровыми лесами. На южных склонах произрастают сосновые леса, засухоустойчивые кустарники. В северной и южной частях Баргузинского района (в горной области) лесной пояс сменяется субальпийским и альпийским поясами, где растут в основном кедровый стланик, бадан, мхи, лишайники и другая растительность. Степная растительность представлена ковыльными и вострцовыми видами, луговые виды встречаются только в долинах рек и болотистых местах.

Леса на территории Баргузинского района расположены преимущественно на землях лесного фонда. Однако они могут произрастать на неэффективно используемых по основному назначению сельскохозяйственных землях и на землях иных категорий. Леса выполняют защитную функцию, ограждая территории загрязненные техногенными выбросами от мест проживания человека (селитебных территории) и место обитания особо ценных объектов живой природы.



По лесорастительным зонам леса муниципального образования «Баргузинский район» относятся к южно-сибирской горной зоне, Байкальскому горному лесному району.

Лесной фонд района занимает 777,7 тыс.га, что составляет 41,9% от площади района. Большая часть покрытых лесом земель занята хвойными породами 97% общего запаса (лиственница - 65%, сосна – 19%, кедр - 8%, ель и пихта – 8%). По целевому назначению леса лесного фонда района

подразделяются на защитные, которые составляют 65,75% от общей площади, и эксплуатационные – 34,25%.

Ведением лесного хозяйства, охраной, защитой и воспроизведением лесов на территории Баргузинского административного района занимаются три лесничества: Баргузинское, Усть-Баргузинское и Куйтунское.

Баргузинский район характеризуется сравнительно развитой гидрографической сетью. Преобладание горного рельефа района обуславливает значительную густоту речной сети и многоводность рек, а также высокую насыщенность их водной энергией. Всего на территории района протекает более 30 рек. Из них 2 относится к категории больших и средних. Наиболее крупные реки Баргузин и Ина. Озера и болота располагаются, в основном, по долинам главных водных артерий, в их числе наиболее крупные: озеро Байкал, озеро Арангатуй.

### 1.10 Полезные ископаемые

На территории Баргузинского района разведаны месторождения лечебных грязей, строительных материалов, угля и торфа.

Наименование месторождения	Вид полезного ископаемого	Местоположение
Озеро Бармашовое	Лечебные грязи	В 4 км. к северу от пос.Усть-Баргузин, на правом берегу реки Баргузин
Озеро Алгинское	Мирабилит	В 4 км. к юго-западу от с.Суво и в 3 км. к северу от местности Алга
Озеро Большая Лещадь	Мирабилит	В 300 м. к северо-западу от Алгинского озера
Бодонское буроугольное месторождение	Бурый уголь	В 60 км. от с.Баргузин и в 1,5 км. к востоку от с.Бодон
Максимихинское месторождение известняков	Известняк	В 6 км. западнее с.Максимиха (протягивается от мыса Крестовый до мыса Котково)
Месторождение доломитов «Дворец»	Доломит	На правом берегу реки Суво, в 0,5 км. к юго-востоку от местности Дворец, расположенного в 25 кв. восточнее с.Баргузин
Бодонское месторождение глин	Глина	Месторождение состоит из 2-х участков: Лево-Бодонского, расположенного в 1,5 км на юго-восток от с.Бодон, и Право-Бодонского, расположенного в 2,8 км на северо-восток от с.Бодон
Лебяжинское месторождение суглинков	Глина	В 15 кв. юго-восточнее пос.Усть-Баргузин, на левом берегу реки Большая Гусиха
Шапеньковское месторождение глин	Глина	В 7 км. к югу от с.Баргузин
Нестерихинское месторождение песчано-гравийно-валунной смеси	Песок, гравий	В 0,5 км. к северу от с.Нестериха
Ининское месторождение песчано-гравийно-валунной смеси	Песок, гравий	В 5 кв. северо-западнее с.Ина
Мягкая карга	Торф	В 4 км. северо-западнее с.Макаринино
Урочище проруби	Торф	В 0,5 км. южнее с.Макаринино
Круглый калтус	Торф	В 2 км. северо-западнее с.Макаринино

### 1.10 Численность, занятость населения, рынок труда

Численность населения Баргузинского района на 01 января 2022 года составляет 21072 человека (2,1% от численности населения Республики Бурятия), в том числе городского – 6878, сельского – 14194 человек.

Плотность населения – 1,1 чел./км.<sup>2</sup>

Численность населения трудоспособного возраста на 01 января 2022 года составила 10,2 тыс.чел. (48,4% от общей численности населения района).

Средний возраст населения – 36,3 года.

Уровень регистрируемой безработицы в 2022 году в Баргузинском районе составил 0,7%, уровень общей безработицы – 10,4%.

Среднемесячная начисленная заработная плата по итогам 2022 года составила 42700 рублей.

**Численность постоянного населения муниципального образования  
«Баргузинский район» в разрезе поселений на 01 января 2022 года**

Наименование поселения	Все население, чел.	в том числе	
		городское	сельское
городское поселение Посёлок Усть-Баргузин	7525	6878	647
сельское поселение Адамовское	515	-	515
сельское поселение Баргузинское	5785	-	5785
сельское поселение Баянгольское	1638	-	1638
сельское поселение Сувинское	459	-	459
сельское поселение Улюнское	1473	-	1473
сельское поселение Уринское	1300	-	1300
сельское поселение Читканское	861	-	861
сельское поселение Хилганайское	813	-	813
сельское поселение Юбилейное	703	-	703
<b>Всего по Баргузинскому району</b>	<b>21072</b>	<b>6878</b>	<b>14194</b>

**Основные показатели, характеризующие демографические процессы  
в муниципального образования «Баргузинский район»:**

№ п\п	Наименование показателя	Показатель
1.	Численность населения (чел.): - на 01.01.2021 года - на 01.01.2022 года	21329 21072
2.	Доля в численности населения Республики Бурятия (%): - на 01.01.2021 года - на 01.01.2022 года	2,2 2,1
3.	Возрастная структура населения на 01.01.2022 года (чел.): - моложе трудоспособного возраста - трудоспособного возраста - старше трудоспособного возраста	7341 10202 3529
4.	Возрастная структура населения на 01.01.2022 года (%): - моложе трудоспособного возраста - трудоспособного возраста - старше трудоспособного возраста	34,8 48,4 16,8



## 2. ЭКОНОМИЧЕСКИЙ ПОТЕНЦИАЛ

### 2.1 Промышленность

Промышленность в Баргузинском районе представлена лесозаготовительными и лесоперерабатывающими предприятиями, предприятиями по распределению электроэнергии и пищевой промышленности.

Основную долю в объеме промышленного производства (65,4%) составляет заготовка и переработка древесины. По итогам работы лесной промышленности за 2022 год объем отгруженной продукции составил 500 млн.руб., что составляет 83,3% к аналогичному периоду прошлого года в связи с падением закупочной цены в результате падения спроса на российскую древесину. В лесной промышленности по состоянию на 01 января 2023 года на территории Баргузинского района 9 лесозаготовителей имеют договора купли-продажи лесных насаждений, работают 2 арендатора (ООО «Байкаллес» и ИП Нуриев И.Н.). Численность работников лесной отрасли в 2022 году составила 171 человек, средняя заработная плата - 25000 рублей.

Сфера производства и распределения электроэнергии представлена филиалами энерго-распределяющих организаций ПАО «Читаэнергосбыт» и ПАО «Россети». За 2022 год поставлено электроэнергии на сумму 145,0 млн.руб. Средняя заработная плата составила 41000 рублей.

В районе 12 организаций пищевой и перерабатывающей промышленности, которые производят различные виды хлеба и хлебобулочных изделий, осуществляют переработку молока,



рыбы и занимаются розливом питьевой воды и безалкогольных напитков. Пищевая промышленность района представлена, в основном, предприятиями по выпечке хлебобулочных изделий и розливу Байкальской воды. Производством хлеба занимаются 8 предприятий, наибольшая доля выпуска хлебобулочной продукции приходится на ИП Тугаринова Т.М. (22,5%) и ИП Прохорова О.П. (15,0%). Всего объем отгруженной продукции пищевой промышленности за 2022 год составил 120,0 млн.руб., и остался неизменным к уровню 2021 года. Численность работников в пищевой промышленности в 2022 году составила 80 человек, средняя заработная плата - 25000 рублей.

### 2.2 Сельское хозяйство

В агропромышленном комплексе Баргузинского района функционируют:

- 1 сельскохозяйственная организация (ООО «Ярикто»);
- 3 сельскохозяйственных потребительских кооператива (СПССОЖПК «Баргузин-Агро», ССПК «Орион», СОССПК "СУГТАА");
- 30 крестьянско-фермерских хозяйств и индивидуальных предпринимателей;
- 6 рыбодобывающих хозяйств (ООО «Промысловик», ИП Нуриев И.Н., ИП Коробенкова Т.А., ООО «Рыбообъединение Байкал», ООО «Катунь», ООО «Усть-Баргузинский рыбзавод»);
- 5586 личных подсобных хозяйств.

Основная специализация всех предприятий, КФХ, и личных подсобных хозяйств района было и остается молочное и мясное животноводство. Численность работников сельскохозяйственной отрасли – 450 человек, среднемесячная заработная плата – 17000 рублей.

Объем валовой продукции сельского хозяйства за 2022 год составил 430,3 млн.руб., или 102,0% к уровню 2021 года. Увеличение объема валовой продукции в 2022 году обусловлено ростом отпускных цен на продукцию животноводства и растениеводства.

За 2022 год произведено продукции: мяса – 1650 тонн, молока – 3950 тонн, яиц – 1300 тыс.шт., овощей – 512 тонн, картофеля – 5744 тонн, зерна – 796,4 тонн. Наибольшая доля производства сельскохозяйственной продукции (87,6%) производится в личных подворьях, остальная (12,4%) – в крестьянских фермерских хозяйствах и крупных предприятиях сельского хозяйства.





Поголовье КРС в хозяйствах всех категорий на 01 января 2023 года составило 13027 голов или 106,5% к уровню 2021 года, поголовье овец – 4703 голов или 100,2% к уровню 2021 года, поголовье свиней – 504 голов или 66% к уровню 2021 года, поголовье лошадей – 1532 голов или 87,3% к уровню 2021 года, поголовье птиц – 4458 голов или 70,7% к уровню 2021 года.

Сельхозтоваропроизводители Баргузинского района ежегодно принимают участие в республиканском фестивале сельскохозяйственной продукции «СВОЁ», организованном ПАО «Россельхозбанк» при поддержке правительства Республики Бурятия. В 2021 году от района приняли участие в фестивале и представили свою продукцию ООО «Ярикто», КФХ Разуваев Ф.А., ИП Попов А.И., КФХ Корнеев А.С., ИП Тугаринова Т.М. На фестивале были представлены выпечка, мёд, молочная продукция, орехи, чай, сезонные овощи, дикоросы и многое другое. В представлении бренда на участие в республиканском конкурсе «Бренды Бурятии» от Баргузинского района были представлены целебные чаи ИП Попова А.И. под названием «Сила Баргузинской долины».



По сравнению с 2021 годом в 2022 году на развитие Агропромышленного комплекса было выделено в 1,5 раза больше государственной поддержки. В рамках Государственной программы Республики Бурятия «Развитие агропромышленного комплекса и сельских территорий в Республике Бурятия» в 2022 году сельхозтоваропроизводителям Баргузинского района выделено 34,7 млн.руб. Объем инвестиций в основной капитал агропромышленного комплекса за 2022 год из внебюджетных источников составил 5,9 млн.руб. и был направлен на приобретение сельскохозяйственной техники и скота КФХ и личными подсобными хозяйствами.

### **2.3 Малое предпринимательство**

Количество субъектов малого и среднего предпринимательства Баргузинского района включенных в реестр субъектов малого и среднего предпринимательства составляет на 01 января 2023 года 418 единиц (в т.ч индивидуальных предпринимателей - 340 единиц, малых и микропредприятий – 78 единиц). Самозанятых граждан на 01 января 2023 года зарегистрировано 570 единиц.

Наиболее крупными субъектами малого бизнеса в районе являются предприятия жилищно-коммунального хозяйства (ООО «Коммунальное хозяйство», ООО «Тепловик», ООО «Бриз»).

Наибольший удельный вес в общей структуре МСП в 2022 году занимает оптово-розничная торговля (33,1%), перевозки (13,5%), лесозаготовки и переработка древесины (13,5%), сельское хозяйство (9,0%).

Сфера бытовых услуг населению достаточно развита и в наибольшем объеме представлена парикмахерскими услугами и услугами салонов красоты, услугами по обслуживанию и ремонту автомобилей.

За 2022 год населению района оказано платных услуг субъектами малого и среднего предпринимательства на 240,0 млн. руб. В расчете на душу населения оказано платных услуг на сумму 11864,1 рубля, что на 9,9% выше, чем в 2021 году.

Основным направлением развития потребительского рынка Баргузинского района является обеспечение населения района услугами торговли и общественного питания, создание эффективной системы товародвижения, реконструкция и организация новых объектов торговли и общественного питания. В районе функционирует 245 объектов розничной торговли с общей торговой площадью 19070,6 м<sup>2</sup>. На территории района на 01 января 2023 года функционирует 14 предприятий общественного питания на 1015 посадочных мест общей площадью 1014 м<sup>2</sup>.

Всего за 2022 год оборот розничной торговли составил 1,5 млрд.руб. и выше показателя прошлого года на 15,3%. (2021 год – 1,3 млрд.руб.) Оборот общественного питания составил 120 млн.руб., и остался неизменным к уровню прошлого года.

Численность занятых в малом бизнесе составляет 2400 человек, среднемесячная заработная плата в 2022 году составила 28000 рублей.

За 2022 год Фондом поддержки малого предпринимательства Республики Бурятия было предоставлено 17 микрозаймов индивидуальным предпринимателям на общую сумму 25,7 млн.руб., в том числе по видам деятельности: торговля, растениеводство, предоставление коллективных средств размещения, туристическая деятельность.

## 2.4 Туризм

За 2022 год Баргузинский район оценочно посетило свыше 72 тыс. туристов, что выше на 1% чем в 2021 году. На территории района функционирует 31 средство коллективного размещения. Объем платных услуг, оказанных туристам за 2022 год составил 140 млн.руб.



Одним из крупных туристических событий в 2022 году стало проведение ставшим уже традиционным IV Международного фестиваля скорости «Байкальская миля», который прошел в с.Максимиха с 3 по 13 марта где участвовало более 90 пилотов и 500 участников команд. Участники фестиваля представили более 10 городов и стран. Фестиваль посетило оценочно более двух тысяч зрителей.

В 2022 году Баргузинский район стал одним из победителей конкурсного отбора на предоставление субсидий на лучшее событийное тематическое мероприятие в сельской местности. Сумма субсидии составила 200,0 тыс.руб. и была направлена на проведение Фестиваля молока «Саган эдээнэй найр», который прошёл в улусе Баянгол 19-20 августа 2022 года. Фестиваль распахнул свои двери более чем для 500 человек Баргузинского района, районов Республики Бурятия, г. Улан-Удэ. На фестивале был развернут палаточный городок, в котором разместились представители малого предпринимательства Баргузинского района и районов Республики Бурятия, которые представили гостям и участникам свою продукцию из молока (саламат, сливочное масло, сыры и т.д.), показали тонкости выделки шкур. Спортсмены района провели турнир по вольной борьбе и волейболу, а также проверили свои силы в перетягивании каната

Баргузинская долина – это удивительный край, который притягивает туристов разнообразием ландшафтов. Непроходимая тайга, смешанные леса, небольшие пустыни, высокогорные тундры, множество озер, минеральные источники. Через долину течет порожистая и полноводная река Баргузин. Много на территории Баргузинской долины памятников истории, хранящих культуру древних народов. Здесь находится много исторических, археологических и природных памятников.

### Достопримечательности Баргузинского района



**Баргузинский залив** – самый крупный залив на Байкале. На побережье залива находится прекрасный многокилометровый песчаный пляж, который тянется ровной песчаной косой на 26 км. от урочища «Холодянки» до местности «Глинка». Температура внутренней части залива на конец июля составляет 20-21°C в непосредственной близости от берега. Однако в течение лета при сильных ветрах с открытого Байкала отмечаются мощные вторжения холодных вод, которые отесняют от берега теплые воды.

**Чивыркуйский залив** - одно из интересных, привлекательных и посещаемых мест в национальном парке. Он мелководен, температура воды достигает 22-24°C. Это самый далеко вдающийся в сушу байкальский залив и самый живописный из них. Песчаные пляжи,




острова, величественные и живописные мысы, термальные источники, заросли кедрового стланика, колонии птиц привлекают внимание туристов. Берега залива сильно изрезаны и образуют ряд мелких и хорошо защищенных от ветров бухт. Славится прекрасной любительской рыбалкой, как летом, так и зимой.

**Бухта Змеиная.** Прямо на побережье бухты находятся известные на Байкале термальные источники. Их температура около +40 - +45°C. Вода сероводородная, обладает целебными свойствами, используется при болезнях опорно-двигательной системы. Название бухты происходит от обитающих здесь змей - это обыкновенный уж и ядовитый обыкновенный щитомордник. Популяция местных ужей реликтовая, она выживает здесь только благодаря особому микроклимату термальных источников. Если Вам не повезет увидеть ужа, то Вы наверняка найдете их сброшенную, высушенную на солнце кожу.

**Святой Нос** – крупный массивный гористый полуостров Байкала, возвышается почти на полтора километра над гладью Байкала, самая красивая, популярная, узнаваемая территория Забайкальского национального парка. На вершине полуострова находится горное плато, откуда открывается живописная круговая панорама на перешеек Святого Носа, Чивыркуйский и Баргузинский заливы, Ушканьи острова. Наиболее высокие вершины достигают абсолютной высоты 1651 м. на севере и 1877 м. на юге. Полуостров соединяет с «материком» болотистым Чивыркуйским перешейком, едва поднимающимся над уровнем воды. Тысячи лет назад Святой Нос был островом.



**Чивыркуйский перешеек** - намывной перешеек, соединяющий полуостров Святой Нос с материковым восточным берегом Байкала. По берегам перешейка тянутся многокилометровые намывные песчаные косы. Урочище Мягкая Карга - популярное место пляжного отдыха. Это многокилометровый пляж с чистейшим песком вдоль залива. Чивыркуйский перешеек примечателен еще и своей растительностью, где на небольшом пространстве дюн, прилегающих к Байкалу, встречаются как высокогорные виды, так и степные. Рядом кедровый стланик, сосна сибирская (кедр), черемуха и рябина. Шишки кедра растут на высоте вытянутой руки. По перешейку проходит автомобильная дорога на полуостров Святой Нос



**Ушканьи острова** – архипелаг, состоящий из четырех островов в средней части Байкала - остров Большой и три малых острова: Тонкий, Круглый и Долгий. Скалистые берега, высокие лиственницы и сосны, зеленые заросли даурского рододендрона, покрытого фиолетовыми цветками, местами можно встретить карликовую березу. Здесь же Вы увидите огромное количество муравейников. Это место уникально и по своей природе, и по красоте. Острова приобрели известность также тем, что именно здесь устраивают свои лежбища байкальские тюлени – нерпы. Флора и фауна первозданна и уникальна. Интересна и геологическая история, берега сложены мраморами и другими горными породами. Здесь проходит экологическая тропа «К

лежбищу байкальской нерпы», летом проводятся экскурсии.

**Максимиха** – село на побережье Баргузинского залива, расположено в 237 км от города Улан-Удэ. Это побережье одно из красивейших мест озера Байкал. Выгодное географическое расположение, уникальный микроклимат, природные и культурные достопримечательности ежегодно привлекают множество туристов. В бухте Максимиха есть все условия для комфортного отдыха: красивый песчаный пляж с отмелью, прозрачная вода и хорошие условия для рыбалки. Для водных экскурсий можно арендовать катера и теплоходы.







**Лик богини Янжимы** (ее индийское имя – Сарасвати) – это покровительница искусств, наук, ремесел, семьи и мудрости, создательница древнеиндийского языка – санскрита. Янжима – богиня-мать, она обладает способностью дарить людям дар материнства, именно поэтому сюда стекаются со всей России (и не только) семьи, которые давно мечтают о ребеночке. И если первое время звучали скептические мнения на этот счет, то после многочисленных радостных отзывов, когда совсем отчаявшиеся женщины после поклонения лику Янжимы становились матерями,

то сейчас даже скептики приезжают сюда со своими просьбами. Она также известна как покровительница детей и студентов и ассоциируется с чистотой, невинностью и творением всего нового. Поэтому на праздник Янжимы съезжаются желающие родить женщины, а также артисты, спортсмены, студенты и др. Каждый год в день годовщины проявления богини устраиваются концерты и спортивные соревнования.

Одной из святынь Баргузинской долины является **Бухэ-Шулун или Бык-камень**. Это валун небольшого размера, похожий на лежащего быка. Он находится недалеко от села Суво. По легенде на Байкале когда-то встретились два властных быка, и стали бороться между собой за право управлять этими святыми землями. Признав равенство сил, они заключили договор, что один из них станет управлять Баргузинской долиной, а другой – Тункинской. С тех пор быки оберегают бурятскую землю. Им поклоняются, прося благодати, местные жители.



Самый значительный памятник — **скала-крепость Сувинская Саксония**, скопление причудливых скал у села Суво. Издали этот природный объект напоминает развалины замка или крепость. По древним легендам в этом месте живет правитель Тумурши-нойон и его жена Тудугиш-хатан. До появления в Баргузинской долине буддизма, в честь местных духов шаманы приносили кровавые жертвы, закалывая барана. Сувинской Саксонией скалы прозвали за схожесть с развалинами готического замка.

**Ининский сад камней** расположен в 15 км от села Суво по берегам реки Ина. Здесь камни разных размеров, разбросанные по лесостепи, создают необычный ландшафт. Некоторые валуны напоминают очертаниями животных и людей. Откуда появились эти камни в Баргузинской долине, никто не знает, ученые только строят гипотезы. Как будто кто-то специально то ли разбросал их, то ли расставил с умыслом. А в местах, где расставлены мегалиты, всегда происходит что-то таинственное.



Сувинская Саксония



Ининский сад камней

### 3. ИНФРАСТРУКТУРА

#### 3.1 Транспорт

Дорожная сеть муниципального района представлена автодорогами республиканского и местного значения. Общая протяженность автомобильных дорог Баргузинского района составляет 972,3 км., в том числе региональные 158 км., местные – 814,3 км. Протяженность автомобильных дорог общего пользования с твердым покрытием составляет 180,9 км., в том числе региональные – 70 км., местные 110,9 км. Через Баргузинский район проходит региональная дорога Улан-Удэ-Турунтаево-Курумкан-Новый Уоян.

Перевозку пассажиров как на муниципальных, так и на межмуниципальных маршрутах осуществляют индивидуальные предприниматели. Всего разработано 4 муниципальных и 4 межмуниципальных маршрута. Муниципальные маршруты обслуживаются ИП Мясникова О.С., межмуниципальные маршруты осуществляет ООО «Колонна №8». Все перевозки осуществляются по нерегулируемым тарифам. Регулярным автобусным и маршрутным такси сообщением с административным центром муниципального района охвачены все населенные пункты района, кроме п.Курбулик.

#### 3.2 Связь

Услуги проводной связи (высокоскоростной интернет, интерактивное телевидение, домашняя телефония) на территории района оказывает узел технической эксплуатации Баргузинского района Бурятского филиала ПАО «Ростелеком».

Услуги подвижной (сотовой) связи обеспечивают операторы связи ПАО «Мегафон», ПАО "Теле2", ПАО «МТС», ПАО «Ростелеком», ПАО «Yota».

На территории Баргузинского района услуги почтовой связи оказывают 12 отделений почтовой связи:

№ п\п	Адрес	Индекс
1	с.Адамово, ул.Советская 30	671620
2	с.Баргузин, ул.Красноармейская 18	671610
3	у.Баянгол, ул.Буды Сангадина 5	671616
4	с.Гусиха, ул.Баргузинская 23	671621
5	с.Суво, ул.Кабашова 7	671618
6	у.Улюн, ул.Очирова 25	671601
7	с.Уро, ул.Центральная 1	671615
8	п.Усть-Баргузин, ул.Ленина 16	671623
9	п.Усть-Баргузин, ул.Щербакова 18	671624
10	у.Хилгана, ул.Очирова 49	671617
11	с.Читкан, ул.Профсоюзная 32	671614
12	п.Юбилейный, ул.Буды Сангадина 21	671627

#### 3.3 Финансовые организации

Финансовая инфраструктура Баргузинского района представлена двумя офисами ПАО «Сбербанк России», дополнительным офисом АО «Россельхозбанк», мини-офисом № 220 ПАО «Совкомбанк», отделением ПАО «Почта Банк».

№ п\п	Наименование	Адрес, контактная информация
1	Дополнительный офис №8601/0134 ПАО «Сбербанк России»	671610, с.Баргузин, ул.Ленина, 24А Тел. 8 800 555-55-50
2	Дополнительный офис №8601/0135 ПАО «Сбербанк России»	671624, п.Усть-Баргузин, ул.Черняховского, 4Д. Тел. 8 800 555-55-50
3	Дополнительный офис АО «Россельхозбанк»	671610, с.Баргузин, ул.Ленина, 17 Тел. 8 800 100-01-00
4	Мини-офис № 220 ПАО «Совкомбанк»	671610, с.Баргузин, ул.Ленина, 40 Тел. 8 800 100-00-06
5	Отделение ПАО «Почта Банк»	671610, с.Баргузин, ул.Красноармейская 18 Тел. 8 800 550-07-70

### 3.4 Средства массовой информации

Районная газета «Баргузинская правда»

Адрес: 671610, с.Баргузин, ул.Красноармейская, 8/2

E-mail: [info@b-pravda.ru](mailto:info@b-pravda.ru)

Телефон: 8(30131)41144

Издается с 25 марта 1930 года

Издание выходит 1 раз в неделю.

### 3.5 Инфраструктура поддержки бизнеса


3.5.1 Представитель центра предпринимательства Республики Бурятия «Мой бизнес» - Раднаева Надежда Владимировна. Тел.: 8-908-595-94-99.

3.5.2 Общественный помощник Уполномоченного по защите прав предпринимателей Республики Бурятия в Баргузинском районе – Маганова Ирина Витальевна. Тел.: 8-301-221-78-79.

3.5.3 Координационный совет по вопросам развития малого и среднего предпринимательства в муниципальном образовании «Баргузинский район» - постоянно действующий совещательный орган, участвующий в реализации муниципальной политики в области содействия становлению и укреплению предпринимательского сектора экономики путем взаимодействия общественных организаций предпринимателей, структур, поддерживающих развитие предпринимательства района и субъектов малого и среднего бизнеса.

3.5.4 Для работы с инвесторами в Баргузинском районе осуществляет деятельность Совет по инвестициям при Администрации муниципального образования «Баргузинский район». Совет создан в целях формирования благоприятной инвестиционной среды, способствующей повышению инвестиционной активности негосударственного сектора; оказания инвестиционной поддержки производственной, социальной сферы, а также малого и среднего бизнеса; формирования развитой и отвечающей современным требованиям инфраструктуры на территории муниципального образования «Баргузинский район».

### 3.6 Культура



На территории Баргузинского района осуществляют свою деятельность 6 учреждений культуры, имеющие статус юридического лица:

- МКУК «Районное культурно-досуговое объединение», в составе – централизованная бухгалтерия, районный организационно-методический центр (РОМЦ), филиалы - 20 учреждений клубного типа, 11 народных и образцовых коллективов;

- МБУ «Культурно-информационный центр» (пос.Усть-Баргузин)

- в составе 4 клубных учреждения и 4 городские библиотеки;

- МБУ ДО «Баргузинская Детская школа искусств» (в составе один филиал);

- МБУ ДО «Усть -Баргузинская детская школа искусств»;

- МБУК «Баргузинская централизованная библиотечная система» - в составе 16 библиотек;

- МБУ «Уринский КИЦ» - в составе 2 клубных учреждений.

Всего в сфере культуры Баргузинского района занято 168 человек.

Гордостью сферы культуры нашего района являются творческие коллективы, носящие



звание «Народный и образцовый коллектив», они занимают значительное место в культурной жизни района. В 2022 году в районе действовало 11 коллективов, занималось в них 280 участников: Баянгольский народный театр, народный фольклорный ансамбль «Баянголой гургалдайнууд», образцовый детский театр «Одон», образцовый ансамбль народного танца «Жаргаланта», народный хор ветеранов «Лейся песня», народный ансамбль русской песни «Сударушка», народный ансамбль бурятской песни «Баргажан», народный ансамбль современного танца «Фантазия», образцовый



ансамбль современного танца «Шоу данс», народный фольклорный ансамбль «Лугшахаан», образцовый ансамбль народной песни «Вишенки». Два коллектива в отчетном году подтвердили звание. По решению коллегии Министерства культуры Республики Бурятия Приказ ансамблю современного танца «Фантазия» и ансамблю современного танца «Шоу данс» подтверждено звание «Народный и образцовый художественный коллектив».

Творческие коллективы учреждений культуры района, а также учащиеся детских школ искусств в течение года принимали участие в международных, всероссийских, межрегиональных фестивалях и конкурсах различного уровня. По результатам участия имеют 105 дипломов.

Культурно – досуговыми учреждениями за 2022 год проведено 1694 мероприятия, которые посетило 111606 человек. Число пользователей по библиотекам района составило - 11594, число посещений – 177000, процент охвата населения чтением составил - 55%, книжный фонд – 339328 экземпляров. В детских школах искусств в 2022 году обучалось 233 ученика, прошли обучение и выпустились – 28 учеников.

### **3.7 Спорт**

На территории Баргузинского района осуществляют свою деятельность 2 спортивные школы: МБУ «Баргузинская спортивная школа» (575 учащихся), МБУ «Усть-Баргузинская спортивная школа» (338 учащихся). В данный момент в поселениях района функционирует 7 хоккейных коробок, в распоряжении инструкторов находятся также 7 спортивных залов.

Численность занятых в сфере физической культуры и спорта составляет 68 человек, в том числе штат тренеров составляет – 32 человека.

За 2022 год инструкторами физической культуры и спорта были проведены 35 спортивных мероприятий в сельских и городских поселениях. Также, инструкторами проводится тренировки в поселениях по таким видам спорта как волейбол, хоккей с мячом, футбол, настольный теннис, дворовые игры, бурятские национальные игры. Ежедневно, в 2022 году у инструкторов занимались 320 человек взрослого населения.

В 2022 году учащихся спортивных школ выезжали на зональные и всероссийские соревнования за пределы республики Бурятия, в том числе по вольной борьбе – 25 учащихся, по лыжным гонкам - 3 учащихся.

За 2022 год отделом физической культуры, спорта и молодежной политике Баргузинского района были проведены 75 спортивных мероприятий в районе, где приняли участие 3500 человек.

По линии ВФСК ГТО Баргузинского района приняли участие в сдаче норм ГТО 300 человек из них золото - 126, серебро - 97, бронза – 92.

В 2022 году введен в эксплуатацию современный физкультурно-оздоровительный комплекс (ФОК) в с.Максимиха, а также две универсальные спортивные площадки с искусственным покрытием. Спортивный центр и площадки построены в рамках федерального проекта «Спорт – норма жизни» национального проекта «Демография».



### **3.8 Здравоохранение**

Оказание лечебно-профилактической помощи населению Баргузинского района осуществляется ГБУЗ «Баргузинская ЦРБ», в составе которой функционируют:

- стационар в с.Баргузин;
- районная поликлиника в с.Баргузин;
- Баргузинская детская поликлиника;
- Баргузинская стоматологическая поликлиника;
- 1 городская участковая больница в п.Усть-Баргузин;
- 2 отделения скорой медицинской помощи (с.Баргузин, п.Усть-Баргузин);
- 3 врачебных амбулатории (п.Усть-Баргузин, у.Улюн, у.Баянгол);
- 20 фельдшерско–акушерских пунктов (с.Адамово, с.Бодон, у.Борогол, с.Гусиха, с.Душелан, с.Журавлиха, с.Ина, у.Хара-Усун, с.Макарино, с.Максимиха, с.Малое Уро, с.Нестериха, у.Соел, с.Суво, у.Улюкчикан, с.Уро, у.Хилгана, с.Читкан, с.Шапеньково, у.Ярикто);
- 1 фельдшерский пункт (у.Уржил).

### 3.9 Образование

Сеть образовательных учреждений Баргузинского района представлена:

- 9 средними школами (с.Баргузин, у.Баянгол, с.Суво, у.Улюн, п.Усть-Баргузин, с.Уро, у.Хилгана, с.Читкан, п.Юбилейный);
- 3 основными школами (с.Гусиха, у.Улюкчикан, с.Адамово);
- 3 начальными школами (у.Карасун, с.Максимиha, у.Уржил);
- 2 учреждениями дополнительного образования (МБУДО «Баргузинский детский дом творчества» (с.Баргузин), МБУДО «Центр дополнительного образования детей «Подлеморье» (п.Усть-Баргузин);
- 7 детскими садами (3 в с.Баргузин, 3 в п.Усть-баргузин, 1 в с.Суво);
- Усть-Баргузинский филиал ГБПУО «Байкальский колледж туризма и сервиса».

Число обучающихся школ составляет 3047 чел, воспитанников детских садов - 1156 детей, в учреждениях дополнительного образования обучается 2074 воспитанника.

Штат образовательных организаций Баргузинского района составляет 739 работников, из них - 285 педагогических работников в общеобразовательных организациях, в дошкольных образовательных организациях – 84, в учреждениях дополнительного образования - 28 педагогов. Всего педагогов 397 человек.

В рамках реализации федерального проекта «Современная школа» в районе на базе 9 средних школ (Баргузинская СОШ, Баянгольская СОШ, Сувинская СОШ, Улюнская СОШ, Усть-Баргузинская СОШ, Уринская СОШ, Хилганайская СОШ, Читканская СОШ, Юбилейная СОШ) функционируют Центры образования естественно-научных профилей «Точка роста», которые направлены на формирование современных компетенций и навыков у обучающихся, в том числе по предметным областям «Технология», «Биология», «Физика», «Химия», «Основы безопасности жизнедеятельности». Инфраструктура Центра используется и во внеурочное время как общественное пространство для развития общекультурных компетенций и цифровой грамотности, шахматного образования, проектной деятельности, творческой, социальной самореализации детей, педагогов, родительской общественности.



### 3.10 Жилищно-коммунальное хозяйство

Услуги ЖКХ на территории Баргузинского района оказывают три частных предприятия (ООО «Коммунальное хозяйство», ООО «Тепловик», ООО «Бриз»), убыточных среди которых нет. Предприятиями жилищно-коммунального комплекса Баргузинского района оказываются услуги по водоснабжению, водоотведению и отоплению многоквартирных домов, учреждений социальной сферы и коммерческих организаций. Вывоз мусора на территории района осуществляет ООО «Экоальянс».

#### Объекты ЖКХ на территории муниципального образования «Баргузинский район»

Наименование	Ед.изм	Количество
Котельные	ед.	18
Тепловые сети	км.	10,8
Водопроводные сети	км.	4,3
Водонапорные башни	ед.	5
Водонапорные колонки	ед.	13

Администрацией муниципального образования «Баргузинский район» в рамках государственно-частного партнерства заключено 8 концессионных соглашений в отношении 11 объектов коммунальной инфраструктуры, на 4 объекта заключены договора аренды, 3 объекта эксплуатируются учреждениями образования.

Уровень износа коммунальной инфраструктуры района составляет 75%.

41,7% населения обеспечены водой, отвечающей требованиям безопасности.

Численность работающих в сфере ЖКХ составляет 137 человек. Средняя заработная плата по отрасли составила 36661,0 рублей.

## 4. ИНВЕСТИЦИИ

4.1 Объем инвестиций в основной капитал всех источников финансирования за 2022 год составил 1131,1 млн.руб.

В расчете на 1 жителя Баргузинского района объем инвестиций составил 53677,9 руб.

4.1.1 **Общий объем инвестиций в сельское хозяйство в 2022 году составил 41,4 млн.руб.:**

- в рамках ГП РБ «Развитие агропромышленного комплекса и сельских территорий в Республике Бурятия» за 2022 год сельхозтоваропроизводителям района выделена государственная поддержка на сумму 34,7 млн. руб.;

- в рамках реализации муниципальной программы «Развитие агропромышленного комплекса в Баргузинском районе на 2022-2024 годы» предоставлена субсидия на возмещение части затрат на приобретение горюче – смазочных материалов для проведения весенне – полевых работ из средств местного бюджета на сумму 694,6 тыс.руб.;

- на собственные средства сельхозтоваропроизводителей приобретена сельскохозяйственная техника и скот на сумму 6,0 млн.руб.

В сфере сельского хозяйства в данное время реализуется 12 проектов на общую сумму 58,7 млн.руб.:

№ п/п	Наименование проекта	Период реализации	Стоимость проекта,
1	Разведение крупнорогатого скота в у.Соел Баргузинского района Республики Бурятия / КФХ Аюшеев М.Л.	2017-2022	2,0 млн.руб.
2	Строительство молочно-товарной фермы в у.Соел Баргузинского района Республики Бурятия / КФХ Санжиева Т.В.	2018-2023	8,8 млн.руб.
3	Разведение крупнорогатого скота в у.Соел Баргузинского района Республики Бурятия / КФХ Гомбоева Л.Ц.	2018-2023	3,0 млн.руб.
4	Разведение мясного животноводства в у.Улюн Баргузинского района Республики Бурятия / КФХ Доржиев В.В.	2020-2025	5,0 млн.руб.
5	Развитие мясного скотоводства в у.Баянгол Баргузинского района Республики Бурятия / КФХ Цыденов А.В.	2020-2025	4,9 млн.руб.
6	Развитие мясного скотоводства в у.Уржил Баргузинского района Республики Бурятия / КФХ Киргедеев Б.Б.	2021-2026	3,5 млн.руб.
7	Развитие мясного скотоводства в у.Уржил Баргузинского района Республики Бурятия / ИП Лубсанова И.Р.	2021-2026	5,0 млн.руб.
8	Организация откормочника для молодняка КРС мясного направления в у.Улюн Баргузинского района Республики Бурятия / ИП Хажеев А.В.	2021-2026	5,0 млн.руб.
9	Разведение крупнорогатого скота в у.Ярикта Баргузинского района Республики Бурятия / ИП Цивилев Г.С.	2022-2027	5,0 млн.руб.
10	Разведение крупнорогатого скота в у.Баянгол Баргузинского района Республики Бурятия / ИП Гатапова А.С.	2022-2027	6,0 млн.руб.
11	Развитие мясного скотоводства в у.Уржил Баргузинского района Республики Бурятия / ИП Жалсараев О.Ж.	2022-2027	4,6 млн.руб.
12	Переработка сельхозпродукции, производство охлажденного мяса и мясных полуфабрикатов / СПОК «Баргузин-Агро»	2022-2027	5,9 млн.руб.

4.1.2 **Общий объем инвестиций в социальной сфере в 2022 году составил 272,7 млн.руб. или 129,6% к уровню 2021 года.**

В области культуры (43,9 млн.руб.):

- в рамках нацпроекта «Культура» произведен капитальный ремонт МБУ ДО «Баргузинская ДШИ» на сумму 19 696,4 тыс.руб.;

- на капитальный ремонт дома культуры с. Уро направлено финансирование в объеме 7744,6 тыс. руб.;

- создана модельная муниципальная библиотека МБУК «Баргузинская централизованная библиотечная система муниципального образования «Баргузинский район» стоимостью 13111,8 тыс.руб.;

- приобретены театральные кресла в количестве 60 шт. на сумму – 621.9 тыс.руб., юрта каркасная 7 (кв. м.) на сумму





390,0 тыс.руб., театральные костюмы, костюмы для народных коллективов, мебель, сценическое оформление, бытовая техника на сумму 864,8 тыс.руб.;

- на укрепление МТБ Усть-Баргузинской ДШИ направлено 290,4 тыс.руб.;

- укомплектован книжный фонд - 167,1 тыс.руб.;

- из средств субсидии на развитие инфраструктуры (1023,9 тыс.руб.) приобретена сборно-разборная сцена 10\*7м, офисная мебель для ДК у.Баянгол, проведена замена отопительного котла в СДК с.Гусиха.

В сфере образования (160,2 млн.руб.):

- в рамках РП «Современная школа» в районе создано 2 центра «Точка роста» на базе МБОУ «Сувинская СОШ», МБОУ «Хилганайская СОШ» на сумму 3,0 млн.руб.;

- в рамках РП «Цифровая образовательная среда» получено оборудование для МБОУ «Улюнская СОШ», МБОУ «Юбилейная СОШ» на сумму 3,1 млн.руб.;

- произведен капитальный ремонт МБОУ «Адамовская ООШ» - 23,4 млн.руб., МБОУ «Усть-Баргузинская СОШ» - 103,2 млн.руб.;



- в рамках РП «Успех каждого ребенка» созданы новые места для дополнительного образования детей и оснащены оборудованием кабинеты в МБУДО «Центр дополнительного образования детей «Подлеморье», МБУДО «Баргузинский дом детского творчества» на сумму 16,9 млн.руб.;

- произведена единовременная компенсационная выплата учителю в рамках реализации программы «Земский учитель» в МБОУ «Усть-Баргузинская СОШ им. Шелковникова К.М.» в сумме 2,0 млн.руб.;

- в рамках ГП РБ «Развитие образование и науки» проведен капитальный ремонт МБОУ «Соболенок» на сумму 1047,0 тыс.руб.;

- в рамках нацпроекта «Образование» получено 2 автобуса - «ГАЗ-А66R33» и «ГАЗ-А66R33» общей стоимостью 5,5 млн.руб.;

- за счет средств на развитие инфраструктуры (1982,2 тыс.руб.) проведен кап.ремонт здания музея Баргузинская СОШ, разработана проектная документации по строительству стадиона Баргузинской СОШ, разработана проектная документация по строительству стадиона Усть-Баргузинской СОШ, проведен кап.ремонт кабинетов МБДОУ «Подлеморье», приобретено музыкальное оборудование для МБДОУ «Солнышко».

В сфере здравоохранения (56,3 млн.руб.):

- установлена модульная быстровозводимая конструкция здания ФАП в с.Максимиха стоимостью 6,1 млн.руб.;

- проведен капитальный ремонт участковой больницы п.Усть-Баргузин на сумму 15,5 млн.руб.;

- в рамках модернизации первичного звена здравоохранения получено 3 автомобиля LADA GRANTA на сумму 2,0 млн.руб.;

- приобретено оборудование для нужд стационаров на сумму 9,8 млн.руб.;

- в рамках модернизации первичного звена здравоохранения приобретено оборудование (прибор ультразвуковой Mindrey) стоимостью 4,3 млн.руб.;

- в рамках модернизации первичного звена здравоохранения приобретено 5 кроватей функциональных на сумму 632,6 тыс.руб.;

- произведены выплаты 7 врачам и 2 фельдшерам по программе «земский доктор» и «земский фельдшер» на сумму 18,0 млн.руб.

В сфере физической культуры, спорта и молодежной политики (12,1 млн.руб.):

- в рамках ФП «Спорт-норма жизни построено две универсальные спортивные площадки с искусственным покрытием в с.Максимиха стоимостью 8,2 млн.руб.;

- за счет средств на развитие инфраструктуры проведено обустройство стадиона в у.Улюн на сумму 300,0 тыс.руб.;

- направлено на отдых и оздоровление детей 3,6 млн.руб.

Запланировано на 2023 год:



в сфере образования:

- в рамках Государственной программы «Модернизация школьных систем образования» запланирован капитальный ремонт Уринской СОШ на сумму 63,4 млн.руб.;
- на приобретение оборудования и мероприятия по антитеррористической защищенности в Уринской СОШ будет направлено 9,3 млн.руб.
- в рамках Государственной программы «Комплексное развитие сельских территорий» запланировано строительство стадиона МБОУ «Баргузинская СОШ» с объемом финансирования 26,2 млн.руб.;

в сфере Культуры:

- в рамках национального проекта «Культура» запланирован капитальный ремонт Усть-Баргузинской ДШИ на сумму 17,2 млн.руб.
- в рамках Государственной программы «Комплексное развитие сельских территорий»:
  - 1) капитальный ремонт Детской библиотеки с.Баргузин на сумму 15,1 млн. руб.;
  - 2) капитальный ремонт сельского клуба с.Шапеньково на сумму 14,3 млн. руб.;
  - 3) капитальный ремонт Дома культуры у.Борогол на сумму 16,4 млн. руб.;
  - 4) капитальный ремонт библиотеки у.Хилгана на сумму 10,1 млн. руб.;

**4.1.3 Общий объем инвестиций в коммунальном хозяйстве в 2022 году составил 25,9 млн.руб. или 172,7% к уровню 2021 года.**

- в рамках подготовки к отопительному периоду 2022-2023 гг, проведены работы текущего и капитального характера на объектах теплоснабжения, расположенных на территории муниципального образования «Баргузинский район», на общую сумму 6,2 млн. руб.:
- приобретен новый водогрейный котел в котельную «Усть-Баргузинская участковая больница» стоимостью 1,2 млн.руб.;
- предприятиями теплоэнергетики за счет собственных средств, в рамках подготовки к отопительному периоду 2022-2023 гг., проведены работы капитального и текущего характера на объектах теплоснабжения, в том числе ремонт котельных, котельного оборудования, тепловых сетей, водозаборов, сетей водоснабжения на общую сумму 8,2 млн.руб.;
- на транспортные услуги по уборке мусора на территории свалки местного значения в районе с. Баргузин направлено 0,4 млн.руб.;
- на оказание услуг по охране объекта временного накопления ТКО на территории муниципального образования СП "Баргузинское" в местности "Соловей" направлено 0,9 млн.руб.;
- на текущий ремонт тепловых и водонапорных сетей в котельных муниципального образования «Баргузинский район» направлено 3,7 млн.руб.;
- на пусконаладочные работы котельной на объекте с.Максимиха, мощностью 2 мВт», работающей на газовом топливе (СУГ) направлено 2,7 млн.руб.;
- на уплату взносов на капитальный ремонт общего имущества в многоквартирных домах, помещениях, находящихся в муниципальной собственности направлено 0,1 млн.руб.;
- на приобретение жилого помещения (квартиры) с целью создания муниципальных специализированных жилищных фондов в муниципальном образовании «Баргузинский район» для специалистов, в том числе медицинским работникам в пгт. Усть-Баргузин, направлено 2,5 млн. руб.

В 2023 году:

- в рамках Государственной программы «Комплексное развитие сельских территорий» запланирован капитальный ремонт сети водоотведения многоквартирных домов в с.Баргузин по ул.Держинского и ул.Ленина с объемом финансирования 19,8 млн.руб.;
- в рамках подготовки к отопительному периоду 2023-2024 гг. объектов коммунальной инфраструктуры, запланирован капитальный ремонт тепловых и водопроводных сетей на восьми участках общей протяженностью 249,85м. в СП «Баргузинское», приобретение резервных источников электроснабжения в котельные МБОУ «Гусихинская ООШ», МБОУ «Адамовская ООШ», «Усть-Баргузинская участковая больница». Общий объем финансовых средств запланирован в сумме 5.6 млн. руб.

#### 4.1.4 Общий объем инвестиций в строительство и благоустройство в 2022 году составил 637,4 млн.руб., в том числе:

- в дорожной деятельности – 458,7 млн.руб.;
- мероприятия по программе «Формирование комфортной городской среды» - 2,6 млн.руб.;
- строительство детских площадок по программе «1000 дворов» - 28,1 млн.руб.;
- создание и обустройство спортивной площадки в у.Хилгана по программе «Комплексное развитие сельских территорий» - 1,9 млн.руб.;



- из средств на развитие общественной инфраструктуры на сумму 4,9 млн.руб. (строительство площадок для сбора ТКО и установка контейнеров в п.Усть-Баргузин, в с.Адамово, благоустройство сквера памяти Героя Советского Союза Оцимика К.В. п.Усть-Баргузин, ремонт и благоустройство территории памятника ветеранам ВОВ у.Хара-Усун, обустройство памятников ВОВ с.Уро, обустройство стелы в с.Баргузин (стелы, беседки, туалета), ремонт водоколонок с.Суво, устройство летнего водопровода с.Юбилейный, ремонт водоклонки с.Шапеньково);

- приобретение жилья для молодых специалистов на сумму 2,9 млн.руб.;
- охрана окружающей среды – 138,3 млн.руб.

В 2023 году по итогам рейтингового голосования по проекту «Формирование комфортной городской среды» (выделенный объем финансирования 2,6 млн. руб.) запланированы следующие мероприятия:

- благоустройство центральной площади, п.Усть-Баргузин ул. Энгельса, 40;
- благоустройство сквера с.Баргузин ул.Ленина 38;
- благоустройство общественной территории у.Баянгол, ул. Ленина 69;
- благоустройство парка отдыха у.Улюн, ул. Пионерская;
- благоустройство парка отдыха, с.Уро пер. Центральный 2.

В 2023 году заключено соглашение с Министерством строительства и модернизации жилищно-коммунального комплекса Республики Бурятия и Администрацией муниципального образования «Баргузинский район» о предоставлении в 2023 году субсидии из бюджета Республики Бурятия бюджету муниципального образования «Баргузинский район» на реализацию проекта «1000 дворов» в размере 13,5 млн.руб. (тринадцать миллионов пятьсот тысяч рублей). В реализации выше указанного проекта участвуют следующие поселения:

- МО СП «Баргузинское» (с.Баргузин ул. Юбилейная, 2А);
- МО ГП «пос. Усть-Баргузин» (с. Гусиха, ул. Баргузинская, 24А).



### НАЛИЧИЕ ПРЕДЛАГАЕМЫХ СВОБОДНЫХ ПОМЕЩЕНИЙ

№ п/п	Вид объекта имущества	Адрес объекта имущества	Кадастровый номер объекта недвижимости	Тип и единицы измерения (площадь, глубина, иное)	Значение типа измерения	Балансодержатель
1	Нежилое здание	Республика Бурятия, Баргузинский район, с. Баргузин, ул. Ленина, д.29	03:01:000000:8497	кв. м	200,9	Казна МО «Баргузинский район»
2	Нежилое здание	Республика Бурятия, Баргузинский район, с. Баргузин, ул. Ленина, д.45	03:01:020119:167	кв. м	320,4	Казна МО «Баргузинский район»

### НАЛИЧИЕ ПРЕДЛАГАЕМЫХ СВОБОДНЫХ ЗЕМЕЛЬ

№	Адрес местонахождения	Кадастровый номер	Форма собственности	Общая площадь	Координаты	Водоснабжение	Электроснабжение	Отопление	Водоотведение	Транспортная доступность
1	РБ, Баргузинский район, бывший совхоз Баргузинский	03:01:460104:234	Муниципальная	109,4 га	-	нет	да	нет	нет	да
2	РБ, Баргузинский район, бывший совхоз Баргузинский	03:01:460104:235	Муниципальная	63,8 га	-	нет	да	нет	нет	да
3	РБ, Баргузинский район, бывший совхоз Баргузинский	03:01:000000:9942	Муниципальная	355,5 га	-	нет	да	нет	нет	да
4	РБ, Баргузинский район, бывший совхоз Баргузинский	03:01:420102:278	Муниципальная	157,2	-	нет	да	нет	нет	да